



MÄNTSÄLÄN KUNTA























Roinilantien asemakaava AK252

1.4.2021

1:2000

ASEMAKAAVAMERKINNÄT JA -MÄÄRÄYKSET:

Asemakaava koskee Mäntsälän Hyökännummen kortteleita 802 osa, 803-805 ja 807-808 ja niihin liittyviä virkistys-, erityis- ja katualueita.

-  3 metriä kaava-alueen ulkopuolella oleva viiva.
-  **AO** Erillispientalojen korttelialue. Alueella on ohjeellinen tonttijako. Autopaikkoja tulee varata 2 ap./asunto.
-  **AP** Asuinpientalojen korttelialue. Alueella on ohjeellinen tonttijako. Autopaikkoja tulee varata 1 ap./asunto + 1 vierasap./2 asuntoa.
-  **VL** Lähivirkistysalue.
-  **le** Leikki- ja oleskelualueeksi varattu alueen osa
-  **wh** Hulevesialue. Maastoa voidaan muokata ja alueelle saa rakentaa hulevesien viivytysaltaan ja siihen liittyviä patorakenteita erillisten suunnitelmien mukaisesti.
-  **pp** Jalankululle ja polkupyöräilylle varattu alue. Sijainti ohjeellinen.
-  Johtoa varten varattu alueen osa.
-  **ET** Yhdyskuntateknistä huoltoon palvelevien rakennusten, laitteiden ja maanalaisten putkistojen alue.
-  **et** Ohjeellinen yhdyskuntateknistä huoltoon palvelevan rakennuksen tai laitoksen alue.
-  **Tonttikatu** Katu. Kadun nimi.
-  Viherkaista/Istutettava puurivi
-  Katualueen rajan osa, jonka kohdalta ei saa järjestää ajoneuvoliittymää.
-  Ohjeellinen tontin raja.
-  Istutettava alueen osa.
-  760 Rakennusoikeus kerrosalaneliömetreinä.
-  160+30 Lukusarja, jossa ensimmäinen luku ilmoittaa sallitun asuinrakennuksen neliömetrimäärän ja toinen luku sallitun autosuojien ja talousrakennusten kerrosalan neliömäärän.
-  II Roomalainen numero osoittaa rakennusten, rakennuksen tai sen osan suurimman sallitun kerrosluvun.
-  X Alleiviivaus osoittaa ehdottomasti käytettävän kaavamääräyksen.
-  Iu1/2 Murtoluku roomalaisen numeron jäljessä osoittaa, kuinka suuren osan rakennuksen suurimman kerroksen alasta ullakon tasolla saa käyttää kerrosalaan laskettavaksi tilaksi.
-  Rakennuksen harjansuuntaa osoittava viiva.
-  804, 1 Korttelin numero, tontin numero.

Tontin rakentaminen, rakennusten sijoittaminen ja pihajärjestelyt:

Tonteille tavoitellaan modernisti toteutettuja puu- ja kivitaloja. Asuinrakennukset tulee sijoittaa rakennusalalle siten, että katujulkisivulinjasta tulee kortteleitain yhtenäinen. Korttelissa 804 ehdottomasti noudatettava kaksikerroksisuus voidaan toteuttaa siten, että vajaa kattokerros ei näy kadunpuoleisessa julkisivussa. Korttelissa 807 osoitetaan ehdottomasti noudatettava kerrosluku I ½ ja asuinrakennuksen harjan suunta, koska kortteliin toivotaan aurinkokeräimillä varustettuja erillistaloja. Erillistalojen korttelialueella autosuoja tulee sijoittaa siten, että auton peruuttaminen tapahtuu piha-alueella. Tonttiliittymä ei saa olla leveämpi kuin 5 metriä. Asuinpientalojen korttelialueella piha-alueelle on varattava korttelialueen yhteinen leikki- ja oleskelualue ja pysäköintiin varatut alueet on erotettava muista piha-alueista rakentein ja istutuksin. Piha-alueet tulee toteuttaa siten, ettei rakentamisella lisätä hulevesien muodostumista ja valumista tontin rajan yli naapurin puolelle.

ET-alueet:

Yhdyskuntateknistä huoltoon varten varatut alueet tulee pitää kasvipeitteisinä. Alueita voidaan käyttää osana jalankulkuverkostoa.

Mari Niinistö
kaavasuunnittelija

Vesa Gummerus
kuntakehitysjohtaja

Ehdotus nähtävillä 25.3. - 24.4.2020 ja 15.4. - 31.5.2020
Kuntakehityslautakunta 28.4.2021/ , Kunnanhallitus
Voimaantulo



Pohjakartta täyttää maankäyttö- ja rakennuslain 54 a §:n vaatimukset ja on ajan tasalla.

Mäntsälässä 1.4.2021
Vesa Gummerus
kuntakehitysjohtaja