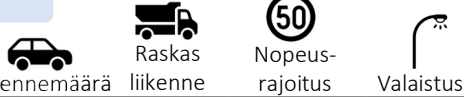




Koulumatkan vaarallisuutta arvioidaan tien liikenteellisillä ominaisuuksilla. Alla esitetyillä tiedoilla on suurin painoarvo arvioinnissa. Luokittelu koskee alle 5 km:n etäisyyttä koulusta.



Saattaa olla vaarallinen 0.–6.-luokkaisille:

	Liikennemäärä	Raskas liikenne	Nopeusrajoitus	Valaistus
1 Pohjoinen Pikatie (140)	2445 ajon./vrk	282 ajon./vrk	80 km/h	Osittain

Saattaa olla vaarallinen 0.–3.-luokkaisille:

2 Lukontie	163 ajon./vrk	6 ajon./vrk	80 km/h	Ei
3 Hautjärventie	906 ajon./vrk	57 ajon./vrk	80 km/h	Osittain

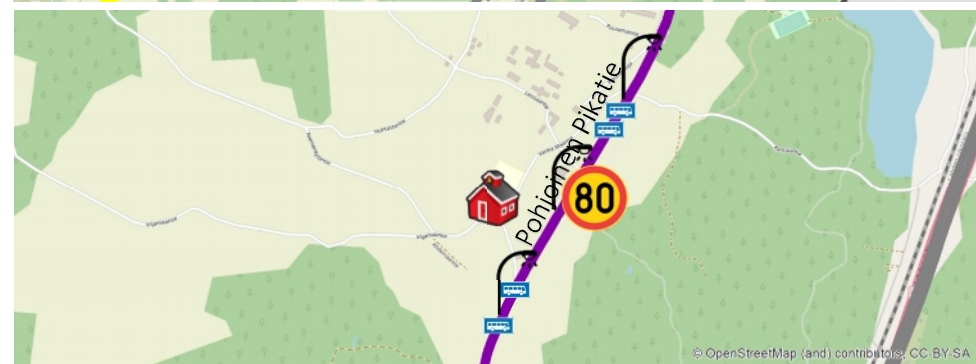
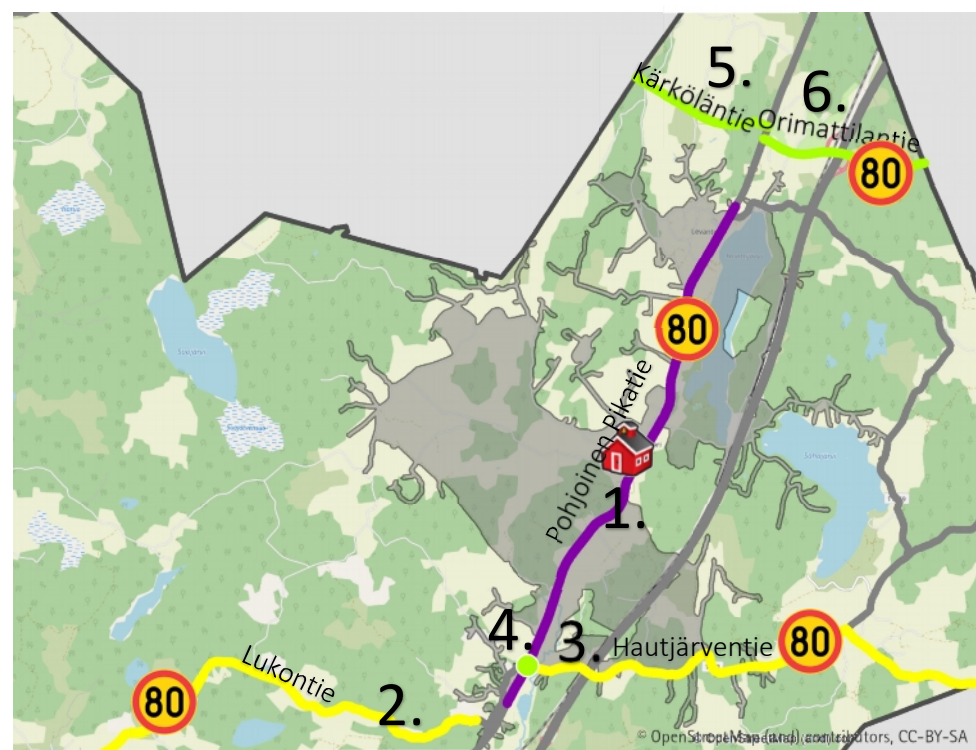
Saattaa olla vaarallinen 0.–2.-luokkaisille:

4 Pohjoisen Pikatien ylitys Hautjärventien kohdalla	2445 ajon./vrk	299 ajon./vrk	60 km/h	Kyllä
5 Kärköläntie, liityntämatka	1354 ajon./vrk	198 ajon./vrk	80 km/h	Ei
6 Orimattilantie, liityntämatka	1765 ajon./vrk	222 ajon./vrk	80 km/h	Kyllä

Koulukuljetusperiaatteita

Huoltajan tulee ohjeistaa lasta päivittäisen koulumatkan kulkemisessa ja opettaa koulureiteistä turvallisien vaihtoehtojen.

Vaaralliseksi katsottua tietä pitkin voi kävellä 100–200 m matkan pysäkillä tai noutopaikalla.



Saattaa olla ikään nähden vaarallinen:

- esikoululaisille (0-1k.)
- 0–4.-luokkaisille
- ei luokiteltu vaaralliseksi tai etäisyys koulusta yli 5 km
- 0–1.-luokkaisille
- 0–5.-luokkaisille
- kevyen liikenteen väylä, ei luokiteltu vaaralliseksi
- 0–2.-luokkaisille
- 0–6.-luokkaisille
- vain aamuisin

