











Kirkonkylän kehityskuvat Merkintöjen selite

Merkintöjen selite

Kehityskuvien kehittämisvyöhykkeet

-  Asuin- ja virkistysvyöhyke
-  Asuin- ja yritysvyöhyke
-  Asumispainotteinen alue
-  Asumispainotteinen vyöhyke (reservi)
-  Julkisten palvelujen vyöhyke
-  Keskusta-alue
-  Luonto- ja matkailuvyöhyke
-  Palvelujen ja työpaikkojen vyöhyke

 Teollisuus- ja työpaikkavyöhyke

 Täydennettävä asumispainotteinen vyöhyke

 Asumiseen muutettava työpaikkavyöhyke

 Viher- ja virkistysvyöhyke

Liikenteen tavoiteverkko

 KLV Parannettava

 Nykyinen

 Parannettava

 Uusi

 Yhteystarve


Maastotietokannan pohjakarttatasot

 Pelto

 Puutarha

 Avokallio

 Puuton suo

 Metsää kasvava suo

 Vakavesi, makea

 Virtavesi