

Yhteenvedo yleiskaavamerkinnöistä

Yleiset määräykset ja merkintöihin liittyvät kuvaukset, määräykset ja suositukset on esitetty erillisessä asiakirjassa.

Teknisistä sysitä merkinnät voivat esiintyä eri järjestyksessä ja merkinnät toistua hieman erilaisina.

Epävirallinen. Ristiriitatilanteissa noudatetaan erillistä yleiskaavamerkintöjen ja määräysten asiakirjaa.

Voimaan jäävät kaavat

 Voimaanjättämismääräys_Alue

 Ranta-asemakaavojen ulkorajat

Kehittämistavoitemerkinnät

 as- Tulevaisuuden asemaseudun kehittämisvyöhyke

 atu - Ulompi kylävyöhyke


 ktv - Kylätiestön kehittämisen kohdealue

 ra - Rantarakentamisen kehittämisvyöhyke

 ra-2 - Ehdollinen rantarakentamisen kehittämisvyöhyke

Taajamien asemakaavoitettavat rakentamisen alueet

 AKP - Tehokkaasti rakennettava asuinalue

 AKP-1 - Uusi tehokkaasti rakennettava asuinalue, toteutuminen ennen vuotta 2040

 AKP-t - Täydennettävä tehokkaasti rakennettava asuinalue

 AOP - Pientalovaltainen asuinalue


 AOP/s - Pientalovaltainen asuinalue, alueella on erityisiä säilytettäviä kulttuuriympäristöarvoja

 AOP-1 - Pientalovaltainen asuinalue, toteutuminen ennen vuotta 2040

 AOP-2 - Pientalovaltainen asuinalue, toteutuminen vuoden 2040 jälkeen

 AOP-t - Pientalovaltainen asuinalue, alueelle kohdistuu täydennysrakentamistavoite

 ATP - Asumisen, työpaikkojen ja palveluiden sekoittunut alue


 C-1 - Kirkonkyläkeskustan alue, täydennysrakentamistavoite

 C-2 - Asemakeskustan alue

 C-3 - Ohkolan sairaalan keskusta, uusi alue

 E/T-m - Erityisalue, joka muuttuu teollisuus- ja varastoalueeksi

 KTP - Kaupallisten palvelujen ja työpaikkojen sekoittunut alue

 PY - Julkisten palvelujen ja hallinnon alue


 LH-1 - Maakunnallisesti merkittävä raskaan liikenteen taukopaikka

 M/Ares - Maa- ja metsätalousalue, joka toimii reservialueena mahdollisen Hirvihaaran asemanseudun asuinalueille

 M/Tres - Maa- ja metsätalousalue, joka toimii reservialueena mahdollisen Hirvihaaran asemanseudun työpaikka-alueille

 RM - Matkailupalvelujen alue

 TP - Työpaikka-alue

 TP-2 - Uusi työpaikka-alue, totetutus vuoden 2040 jälkeen

 T - Teollisuus- ja varastoalue

 T-1 - Uusi Teollisuus- ja varastoalue, toteutus ennen vuotta 2040


 T-2 - Uusi Teollisuus- ja varastoalue, toteutus vuoden 2040 jälkeen

 Tlog - Uusi Teollisuus- ja varastoalue. Alue on varattu erityisesti maakunnallisesti tai valtakunnallisesti merkittävän logistiikan tarpeisiin

 T/A - Teollisuus- ja varastoalue, joka muuttuu asuinalueeksi

 LH-1 - Maakunnallisesti merkittävä raskaan liikenteen palvealue

Kyläalueet

 AT - Kyläalue

 AT-2 - Kyläalue, joka edellyttää vesihuollon kehittämistä

Viher-, liikenne- ja erityisalueisiin liittyvät alueveraukset

 MA - Maisemallisesti arvokas peltoalue

 MT - Maatalousvaltainen alue

 M-1 - Yhtenäiset merkittävät metsätalousalueet

 MU - Maa- ja metsätalousalue, jolla on ulkoilun ohjaamistarvetta

 V - Virkistysalue

 VL - Lähivirkistysalue


 VR - Ulkoilu- ja retkeilyalue

 VU - Urheilupalvelujen alue

 EA - Ampumarata-alue

 EO -Maa-ainesten ottoalue

 ET - Teknisen huollon alue

 E - Erityisalue

 EH - Hautausmaa-alue

 EV - Suojaviheralue


 LT - Tiealue

 LR - Rautatieliikenteen alue

 LL - Lentoliikenteen alue


Pistekohteet

 py - Juljaisen palvelun tai hallinnon kohde


 t - Teollisuus- tai varastokohde

 em - Moottoriurheilukohde

 ras - Rautatieliikenteen liikennepaikka

 ras-res - Rautatieliikenteen liikennepaikan reservikohde

 v - Virkistyskohde

 vw - Uimaranta

 erit - Nykyinen eritasoliittymä


 erit-u - Uusi tai olennaisesti kehitettävä eritasoliittymä


 ll - Lentopaikka

 v - Virkistyskohde

 vw - Uimaranta

 erit - Nykyinen eritasoliittymä

 erit-u - Uusi tai olennaisesti kehitettävä eritasoliittymä


 ll - Lentopaikka


Liikenteen runkoverkko, ympäristönmuutos


 Nykyinen

 Parannettava

 Uusi

 Yhteystarve

 Päärata


 Päärata


 Päärata


Liikenteen runkoverkko, toiminnallinen luokittelu

 k - kantatie

 m - muu maantie

 p - pääkatu/ pääkokoojatie

 r - valtakunnallinen runkotie

 s - seututie

 y - kylärakenteen kannalta tärkeä yksityistie


Muut viivakohteet

 ur-1 - Ulkoilureittitoimituksella vakinaistettava ulkoilureitti

 ur-2 - Muu ulkoilureitti (sopimuksenvarainen)

 klp - Kevyen liikenteen pääreitti

 klv - Kevyen liikenteen runkoreitti (nykyinen)

 klv-u - Kevyen liikenteen runkoreitti (uusi tai parannettava)

 ppk - Pyöräkatu

 klv-yht - Kevyen liikenteen yhteystarve

 viher - Viheryhteystarve

 ekol-1 - Maakunnallisesti merkittävä ekologinen yhteys

 ekol-3 - Ekologisesti tärkeä virtavesi

Teknisen huollon verkostot

 Voimajohto

 Voimajohdon ohjeellinen linjaus

 Maakaasun runkoputki

 Maakaasun runkoputken ohjeellinen linjaus

 Siirtoviemäri

 Vesijohto/Siirtoviemäri

 vesihuollon runkolinja

 Vesihuollon yhteystarve

Kulttuuriperinnön arvot ja suojele

 SRS - Rakennussuojelulla suojeltu rakennus

 SM - Muinaismuistoalue

 sm - Muinaismuistokohde. Muianismuistolain (295/19639) perusteella rauhoitettu

 smk - Muu arkeologinen kulttuuriperintökohde

 srv - Varjeuln arvoinen rakennusperintökohde

Rakennetun kulttuuriympäristön arvoalueet


 rk-1 - Valtakunnallisesti merkittävä rakennettu kulttuuriympäristö.

 rk-2 - Maakunnallisesti merkittävä rakennettu kulttuuriympäristö.

 rk-3 - Paikallisesti merkittävä rakennettu kulttuuriympäristö, arvojen ydinalue

 rk-4 - Paikallisesti merkittävä rakennettu kulttuuriympäristö, arvojen tukialue

Luonnonarvojen suojele

 SL - Luonnonsuojelukohde (alle 1 ha)

 SL-1 - Uusi luonnonsuojelukohde (alle 1 ha)

 S-2 - Suojelukohde. Luonnonsuojelulain 47 §:n perusteella suojeltu uhanalaisen eliölajin esiintymispaikka.

 SL - Luonnonsuojelualue (perustettu)

 SL-1 - Alue, joka on tarkoitus perustaa luonnonsuojelualueeksi.

Luontoinventointien muut arvokohteet

 luo-2 - luonnon monimuotoisuuden kannalta tärkeä alue

 luo-3 - luonnon monimuotoisuuden kannalta tärkeä alue

 luv - luonnonarvojen vaalimisen kannalta arvokas alue

Muita aluiden ominaisuusmerkintöjä

 Natura 2000 verkostoon kuuluva tai ehdotettu alue

 Arvokas harjualue tai muu geologinen muodostuma

 Alue, jolla sijaitsee merkittäviä kiviainesvarantoja

 Ympäristöhäiriöt: meluntorjuntatarve

Pohjakarttatasoja

 Pelto

 Vesialue

 Kiinteistörajat 2018

 Maarekisterikylän raja