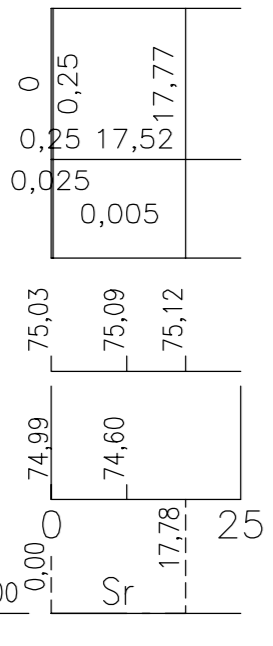
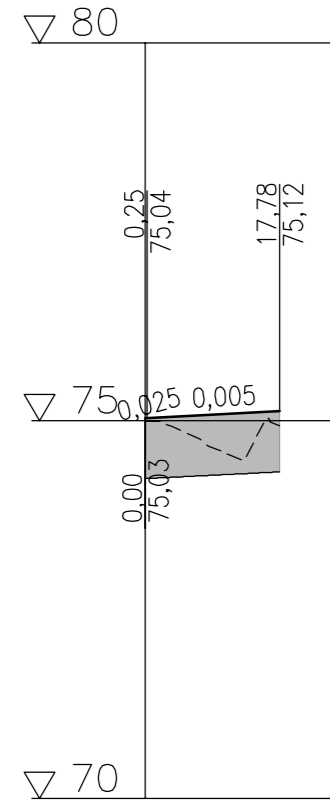


HEIKINKUJA PAIKOITUSALUE



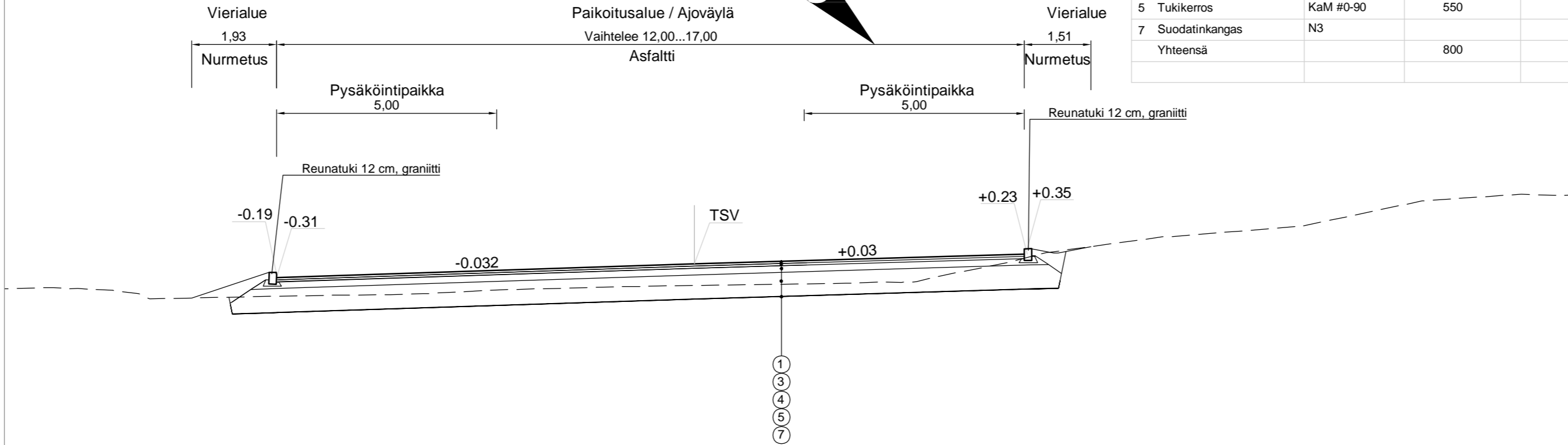
Matka
 Kaltevuus / pyöristyssäde
 Tasausviivan korkeus
 Maanpinnan korkeus
 Kaarevuus

HEIKINKUJA PAIKOITUSALUE

Paikoitusalue / Ajoväylä

Vaihtelee 12,00...17,00

Asfaltti



N:o	Nimitys	Nimitys	Paksuus, mm	Huom!
Ajourata				
1	Päällystekerros	Ab 16/120	50	
3	Kantava kerros, yläosa	KaM #0-16	50	
4	Kantava kerros, alaosa	KaM #0-32	150	
5	Tukikerros	KaM #0-90	550	
7	Suodatinkangas	N3		
Yhteensä			800	

A Paikoitusalueen laajennus paaluvälillä 12.4-17.8 JHi 29.09.2023
 Tunnus Lukumäärä Muuttanut Päiväys

KORKEUS- JA KOORDINAATTIJÄRJESTELMÄ ETRS-GK25 JA N2000.

Kaupunginosa/Kylä	Kortteli/Tila	Tontti/mo	Viranomaisten merkintöjä
Rakennuksen numero/Rakennusten numerot/Rakennustunnus/Rakennustunnukset			
Rakennustoimenpide	Piirustuslaji	Juoks.no	
Rakennuskohde	Mäntsälän kunta	Katu- ja rakennussuunnitelma	
Heikinkujan suunnittelu	Piirustuksen sisältö	Mittakaavat	
Mäntsälä	Pituusleikkaus	1: 1000/1: 100	
	Tyypipoikkileikkaus	1: 100	
	Heikinkujan paikoitusalue		
	Suunnitteluala, työnumero ja piirustuksen numero	Muutos	
	TKA P47311 222	A	
	Tiedosto		
Päiväys	24.05.2023	Suunn./Piirt. J. Hirvonen	
Pääsuunn.	J. Hirvonen	A	
Hyv.	T. Miettinen	S	

