

Hulevesiviemäri  
Materiaali, putken pohjan korkeus  
Paalu, pituus/kaltevuus  
Jätevesiviemäri  
Materiaali, putken pohjan korkeus  
Paalu, pituus/kaltevuus  
Vesijohto  
Materiaali, putken laen korkeus  
Paalu, pituus/kaltevuus  
Kaivannon kaltevuus  
Johtojen perustus  
Kadun rakenne

TSV:n korkeus

Maanpinnan korkeus


Paalutus

Vaakaelementit

Sivukaltevuus

+77

+72



Hulevesiviemäri  
Materiaali, putken pohjan korkeus  
Paalu, pituus/kaltevuus  
Jätevesiviemäri  
Materiaali, putken pohjan korkeus  
Paalu, pituus/kaltevuus  
Vesijohto  
Materiaali, putken laen korkeus  
Paalu, pituus/kaltevuus  
Kaivannon kaltevuus  
Johtojen perustus  
Kadun rakenne

TSV:n korkeus

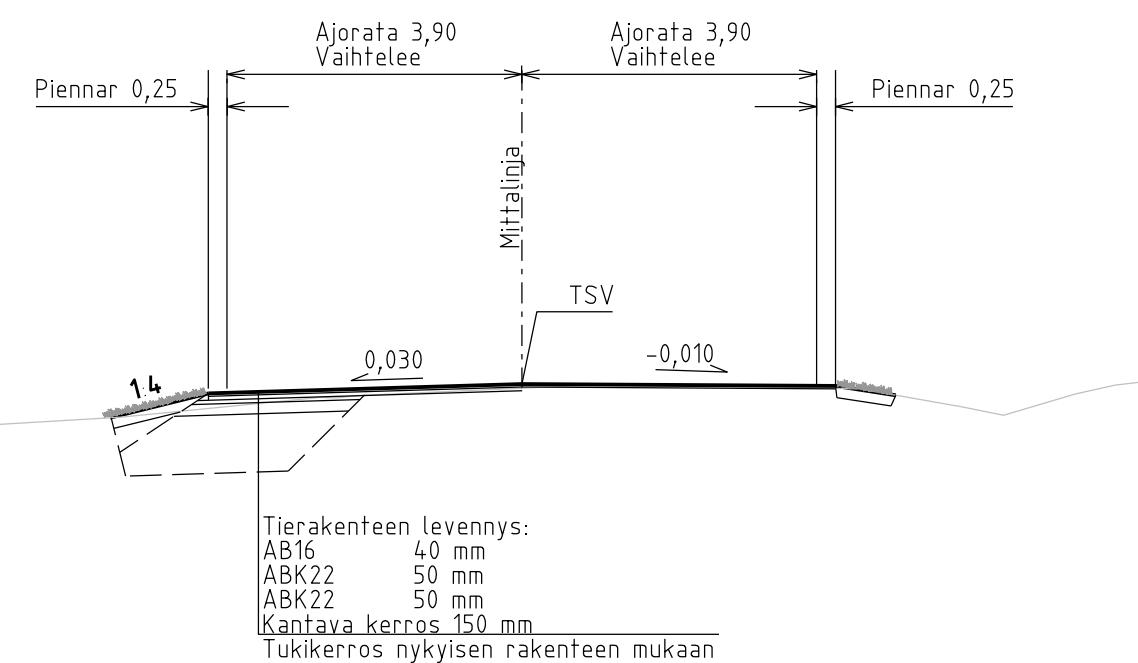
Maanpinnan korkeus

Paalutus

Vaakaelementit

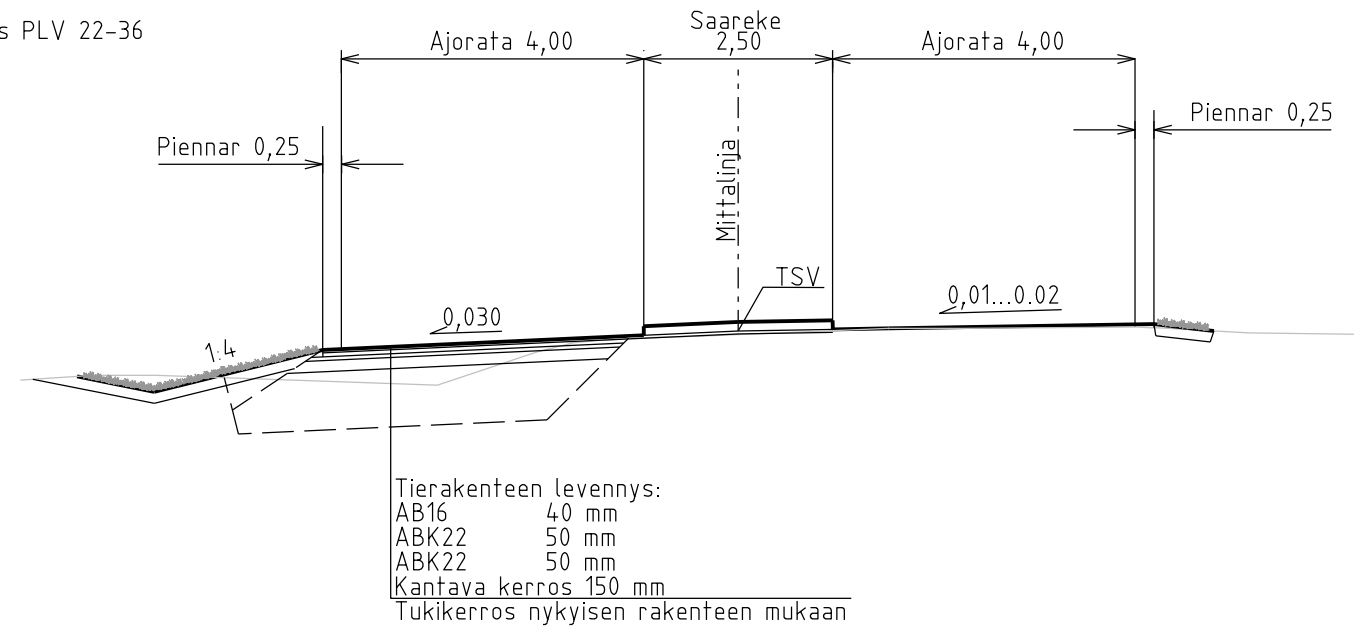
Sivukaltevuus

VANHA PORVOONTIE  
Tyyppipoikkileikkaus PLV 0-22, 36-85



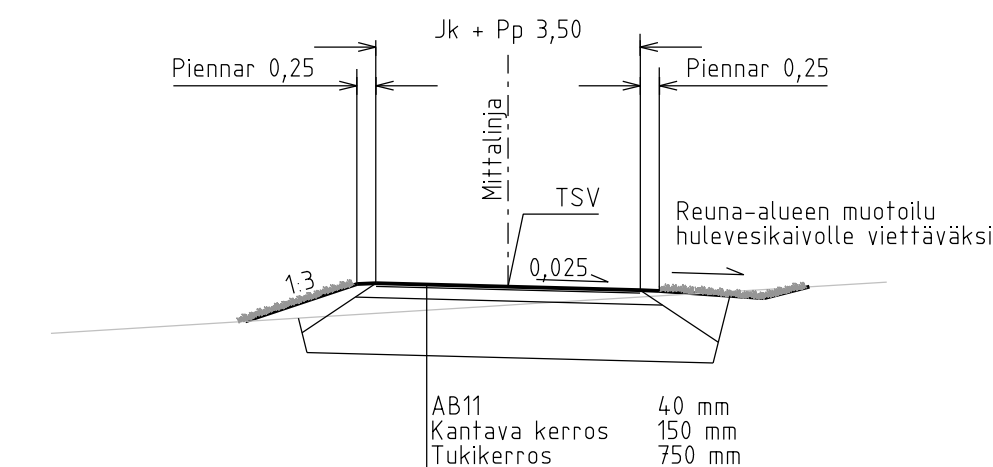
Tierakenteen levennys:  
AB16 40 mm  
ABK22 50 mm  
ABK22 50 mm  
Kantava kerros 150 mm  
Tukikerros nykyisen rakenteen mukaan

Tyyppipoikkileikkaus PLV 22-36



Tierakenteen levennys:  
AB16 40 mm  
ABK22 50 mm  
ABK22 50 mm  
Kantava kerros 150 mm  
Tukikerros nykyisen rakenteen mukaan

YHDISTETTY JALKAKÄYTÄVÄ JA PYÖRÄTIE



AB11 40 mm  
Kantava kerros 150 mm  
Tukikerros 750 mm

ETRS-GK25, N2000

Kaupunginosa/Kylä	Kortteli/Tila	Tontti/rno	Viranomaisten merkintöjä
Rakennuksen numero/Rakennusten numerot/Rakennustunnus/Rakennustunnukset			
Rakennustoimenpide		Piirustuslaji	Juoks.no
Rakennuskohde		RAKENNUSUUNNITELMA	
Mäntsälän kunta		Piirustuksen sisältö	Mittakaavat
Vanha Porvoontie (mt11732) suojatiesaareke		Pituusleikkaukset ja	1:1000/1:100
Isonnilyntien katuliittymässä		Tyyppipoikkileikkaukset	1:100
MÄNTSÄLÄ		Ajorata ja Jkpp	
Suunnitteluala, työnumero ja piirustuksen numero		Muutos	
KTL		P48507 - 02	
Tiedosto		Suunn./Piirt. M. Kauppinen	
Suun_Vanha Porvoontie_Isonnilyntie_ETRS25.dgn		Yhteyshenkilö T. Miettinen	
Päiväys 25.9.2023		Suunn./Piirt. M. Kauppinen	
Pääsuunn. J. Hirvonen		Yhteyshenkilö T. Miettinen	