





















MERKINTÖJEN SELITTEET:

-  Asfaltti, ajorata
-  Asfaltti, jalankulku- ja pyöräilyväylä
-  Viheralue
-  Murskepäälyste
-  Nykyinen rakennus
-  Kiveys
-  Reunatuki, korkeus 12cm
-  Reunatuki madallettu, korkeus 4cm
-  Umpikannellinen hulevesikaivo ja -viemäri
-  Imuputki hulevesiviemäri
-  Ritiläkaivo
-  Rumpu
-  Nykyinen hulevesiviemäri
-  Tiekaide
-  Ojapainanne ja pintaveden virtaussuunta
-  Salaoja
-  Vesijohto
-  Jätevesiviemäri
-  Nykyinen jätevesiviemäri

| | | | |
|---|----------------------|--|--------------------------|
| Koordinaattijärjestelmä | | ETRS-GK25 | |
| Korkeusjärjestelmä | | N60 | |
| tunnus | muutos | nimik. | päiväys |
| kaupunginosa | MEIJERINPELTO | korttel | tontti/Rn:o |
| rakennusluvanpide | | viranomaisten arkistointimerkintöjä varten | |
| rakennuskohteen nimi ja osoite | | Rakennussuunnitelma | juoks.nro |
| Mäntsälän kunta | | Asemapiirustus | mitak. |
| Otavantie, Metsäpolku, Annanpolku, Ellinpolku, Martanpolku | | | 1:500 |
|  | | | |
| <small>A-Insinöörit Suunnittelu Oy Satakunnankatu 23 A 33210 Tampere Puh 0207 911 888 Fax 0207 911 778 etunimi.sukunimi@ainsin.fi</small> | | | |
| päiväys | 04.01.2019 | piirt. | liitty piirustukseen n:o |
| suunnittelut. | Jussi-Pekka Mäntymaa | hyv. | Raineri Virtanen |
| suun.ala | | työn n:o | TKA 4114134 |
| piir. n:o | | muutos | 101 |

Tonttijohtojen sijainti varmistettava työn yhteydessä

