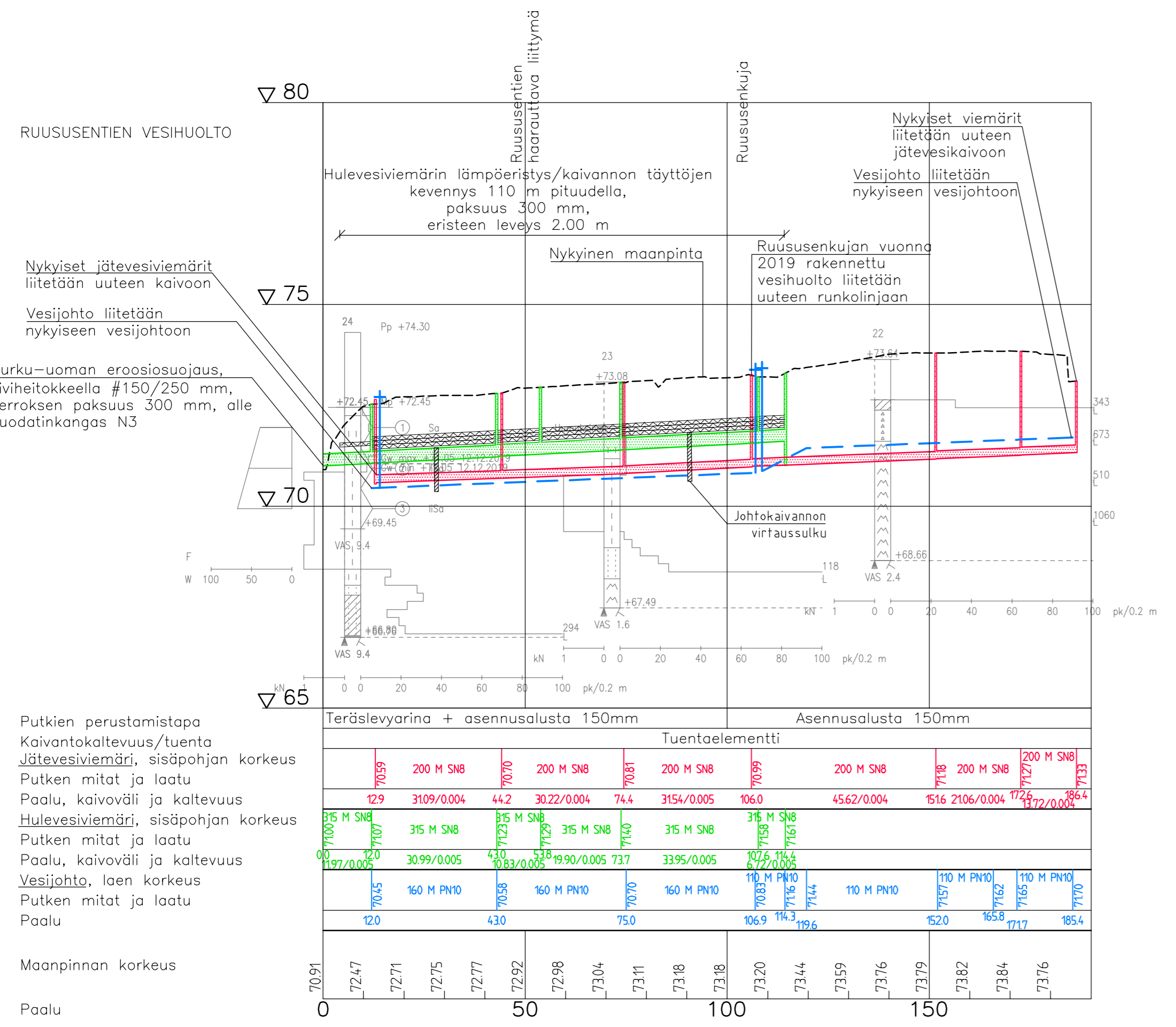
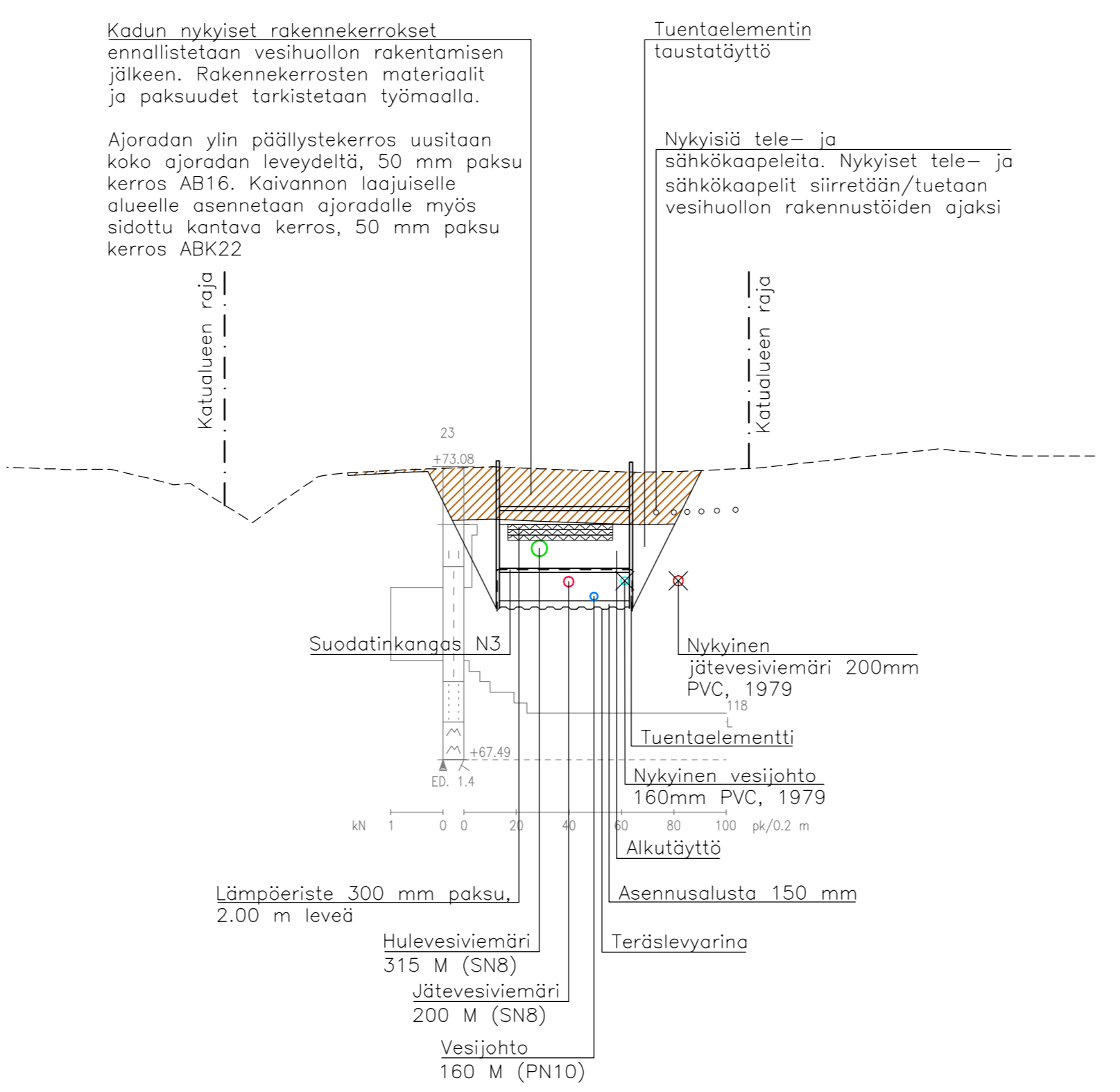


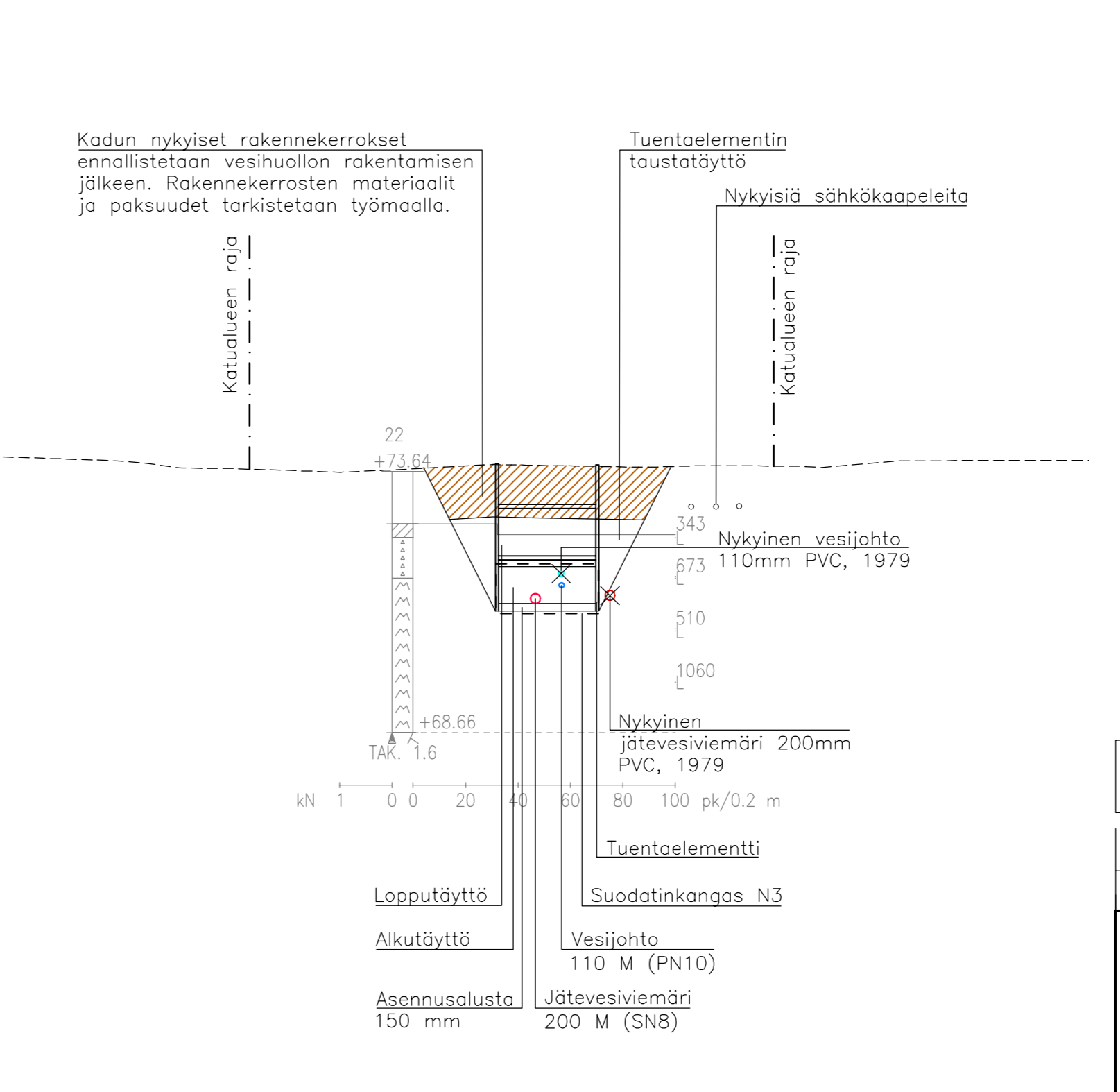
W:\1366\Mäntsälä\1510041430\_Rauhamaäki\_Jokihuhdantie\_RS04\_TULOSTUS\13\_Jokihuhdantie\_suunnitelmapäivitykset\_2024\1510041430\_212-215\_Piirustusleikkaukset\_Jokihuhdantie\_RS\_2024.dwg



### KAIVANTOPOIKKILEIKKAUS Ruusulentie PL 70



### KAIVANTOPOIKKILEIKKAUS Ruusulentie PL 140



Koordinaattijärjestelmä	ETRS-GK25
Korkeusjärjestelmä	N2000

Tunn.	Lukum.	Muutos	Nimim.	Päiväys

Rakennuskohteen nimi ja osate		Piirustuksen sisältö		Mittakaava
Mäntsälän kunta Jokihuhdantie väliällä Porvoontie - Koivumäentie Rakennussuunnitelma		Pituusleikkaus Kaivantopuikkileikkaukset Ruusulentie vesihuolto		1:1000/1:100 1:100
Suunn.ala	Työnro	Tiedosto		
TKA	1510041430			
Piirustusno		Muutos		
215				
hyv.	piir.	suunn.	pvm	
I. Taipale	HEIR	M. Heikkinen	30.6.2024	