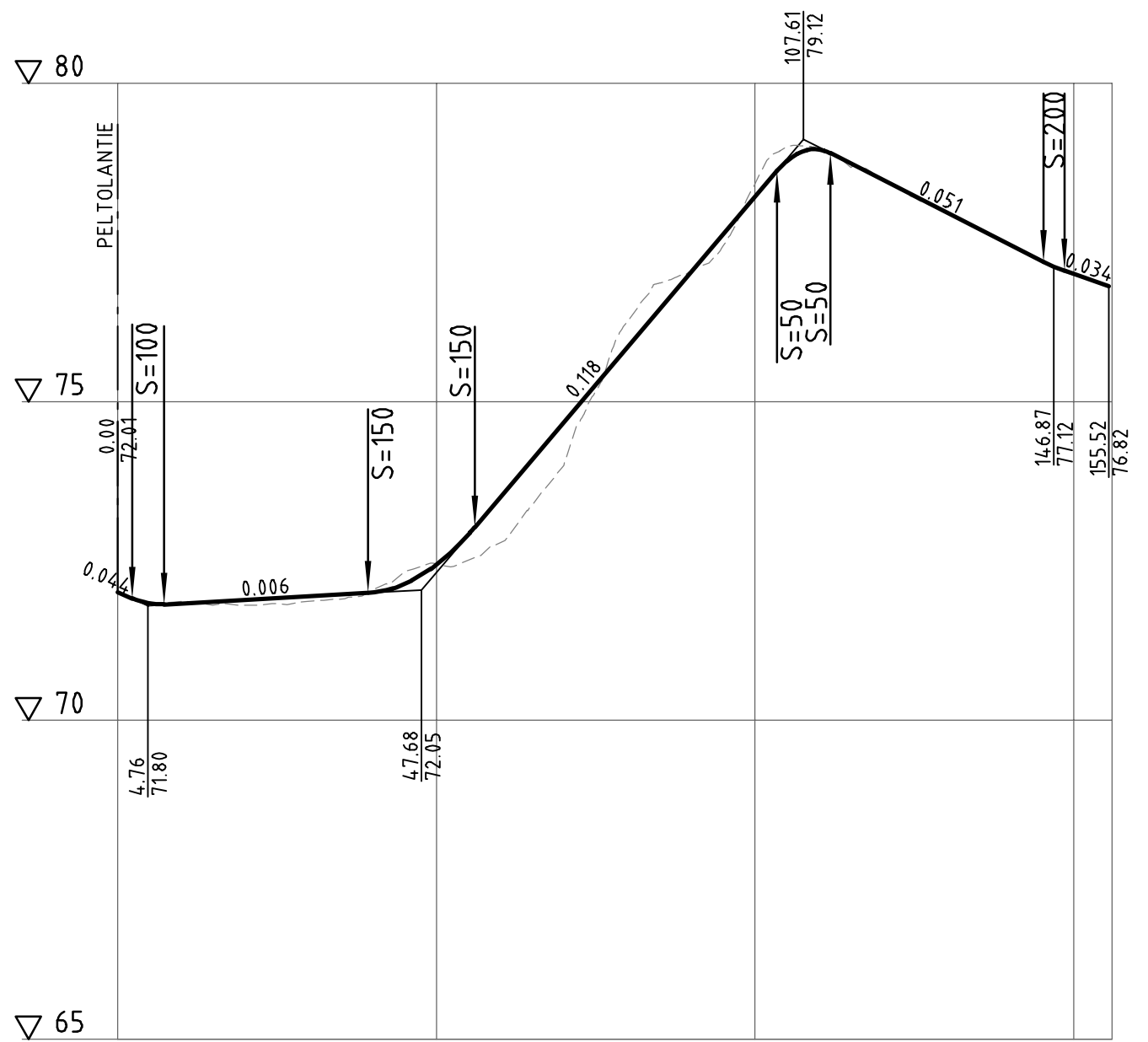


\\files\Projects\RFI2024\NO16XX\RFI2024\NO1694\1510086845_Meijerinraitti\03_TULOOSTUS\02_Dwg\201_KS_pit_ty_Meijerinraitti.dwg

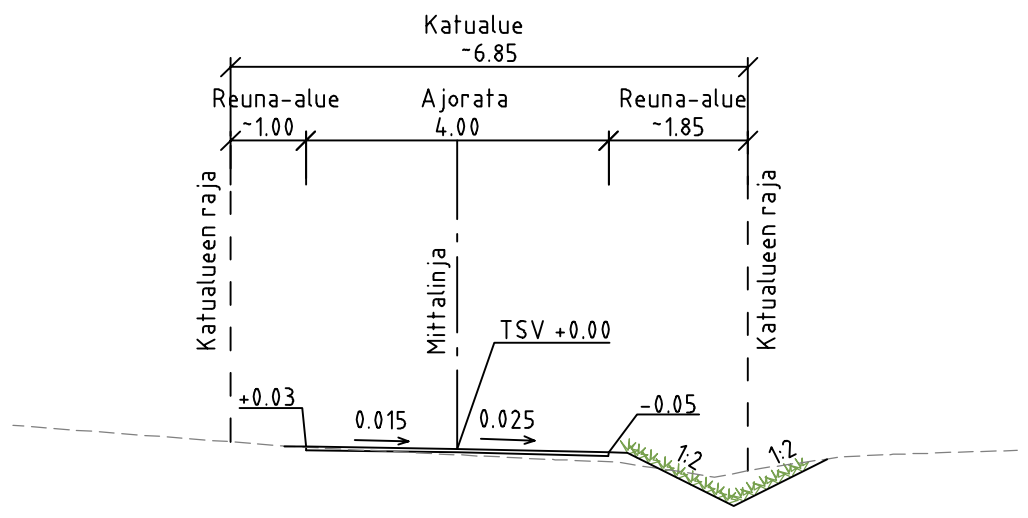
MEIJERINRAITTI



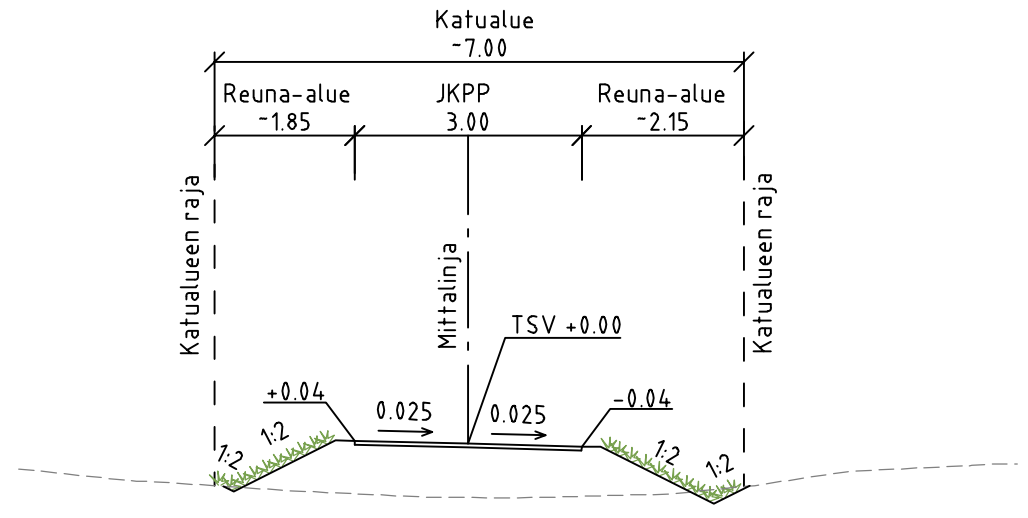
Päällysrakenne
Putkien perustamistapa
Kaivantokaltevuus/tuenta

Matka	0	22.27	32.027	39.29	16.725	56.01	47.403	103.41	111.82	33.404	145.223	148.526	155.52	156.999			
Kaltevuus / pyörityssäde	-0.044	-0.044	0.006	39.29	S=150	56.01	0.118	103.41	111.82	-0.051	S=200	155.52	156.999				
Tasausviivan korkeus	72.01	71.83	71.89	71.95	72.00	72.44	73.50	74.68	75.86	77.04	78.22	78.96	78.49	77.98	77.47	77.01	76.82
Maanpinnan korkeus	72.01	71.87	71.81	71.87	72.04	72.45	72.79	74.01	76.27	77.06	78.43	78.96	78.50	77.97	77.47	76.99	76.82
Kaarevuus	0.00	0.00	0.00	0.00	0.00	0.00	0.00	0.00	0.00	0.00	0.00	0.00	0.00	0.00	0.00	0.00	
Ajoradan sivukaltevuus	0.00	0.00	0.00	0.00	0.00	0.00	0.00	0.00	0.00	0.00	0.00	0.00	0.00	0.00	0.00	0.00	

MEIJERINRAITTI
TYYPPIPOIKKILEIKKAUS PL 20
1:100



MEIJERINRAITTI
TYYPPIPOIKKILEIKKAUS PL 60
1:100



Koordinaattijärjestelmä	ETRS-GK26
Korkeusjärjestelmä	N2000

Tunn.	Lukum.	Muutos	Nimim.	Päiväys
Rakennuskohteen nimi ja osoite		Piiirustuksen sisältö		
MÄNTSÄLÄ Meijerinraitti		Pituusleikkaus 1:1000/1:100 Tyypipiikkileikkaukset 1:100		
Katusuunnitelma		Mittakaava		
RAMBOLL		Suunn.ala		
Ramboll Niemenkatu 73 15140 LAHTI puh. 020 755 611 www.ramboll.fi		Suunn.ala TKA 1510086845		
piir.		Tiedosto		
M. Sulonen		201		
piir.		Muutos		
HEILI		piir.		
L. Moilanen		suunn.		
		pvm		
		29.10.2024		