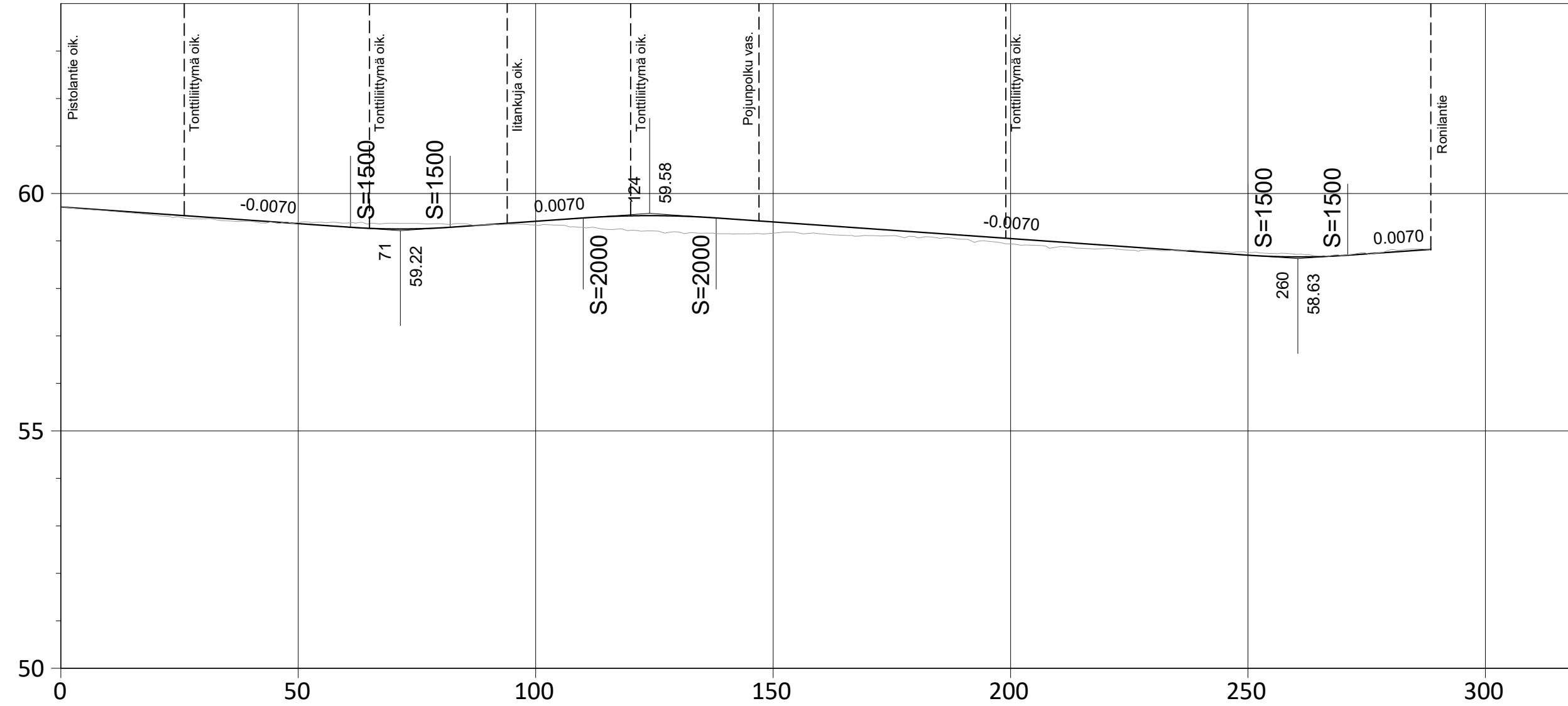


**Tasalantie**

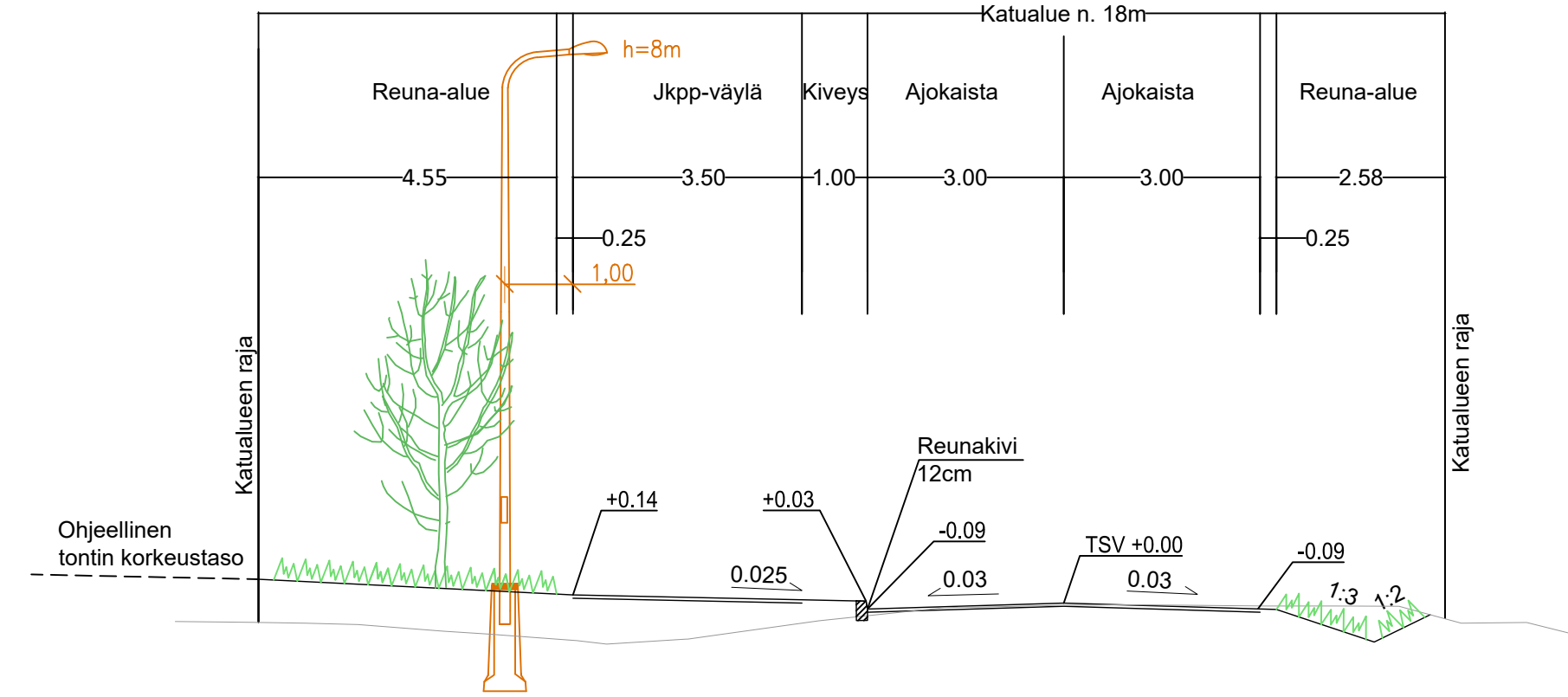


Ajoradan tasausviivan korkeus

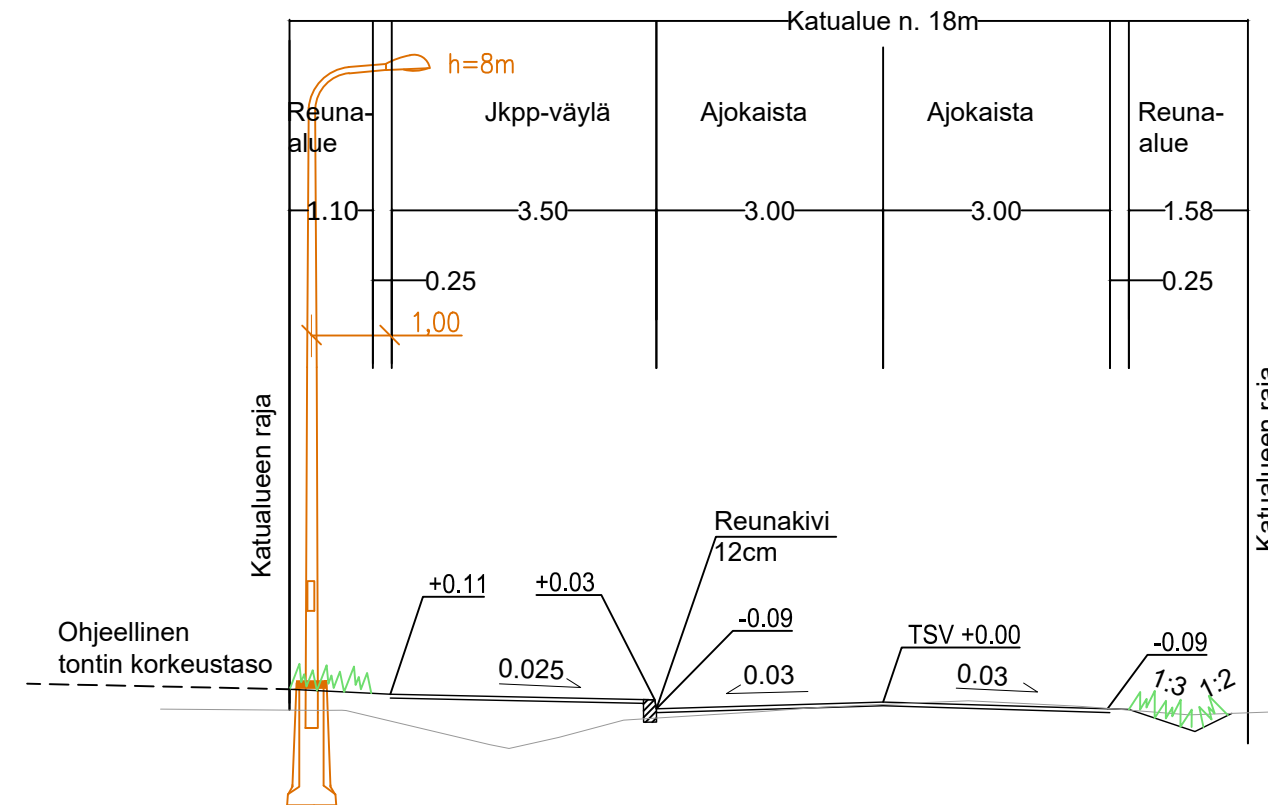
Maanpinnan korkeus

59.72	59.65	59.63	59.58	59.54	59.51	59.44	59.37	59.30	59.25	59.28	59.34	59.41	59.48	59.53	59.52	59.47	59.40	59.33	59.26	59.19	59.12	59.04	58.94	58.91	58.84	58.77	58.70	58.66	58.63	58.69	58.76	
59.72	59.63	59.54	59.46	59.42	59.39	59.38	59.37	59.30	59.25	59.28	59.34	59.41	59.48	59.53	59.52	59.47	59.40	59.33	59.26	59.19	59.12	59.04	58.94	58.87	58.84	58.81	58.77	58.70	58.66	58.63	58.69	58.76

**Tasalantie PL 100**



**Tasalantie PL 230**



Merkki	Muutos	Pvm	Suunn.	Tark.
Hankkeen nimi <b>Tasalan asemakaava-alue katusuunnitelma</b>				
Piirustuksen sisältö Pituus- ja tyyppipoikkileikkaus Tasalantie				
<b>DESTIA</b> A COLAS COMPANY		<b>MÄNTSÄLÄ</b>		
Pvm 12.11.2024	Suunn. Mika Antinluoma	Pvm	Tark. Hyv.	
Koordinaattijärjestelmä GK24 Korkeusjärjestelmä N2000		Mittakaava 1:1000 / 1:100	Piir.nro 2-01	