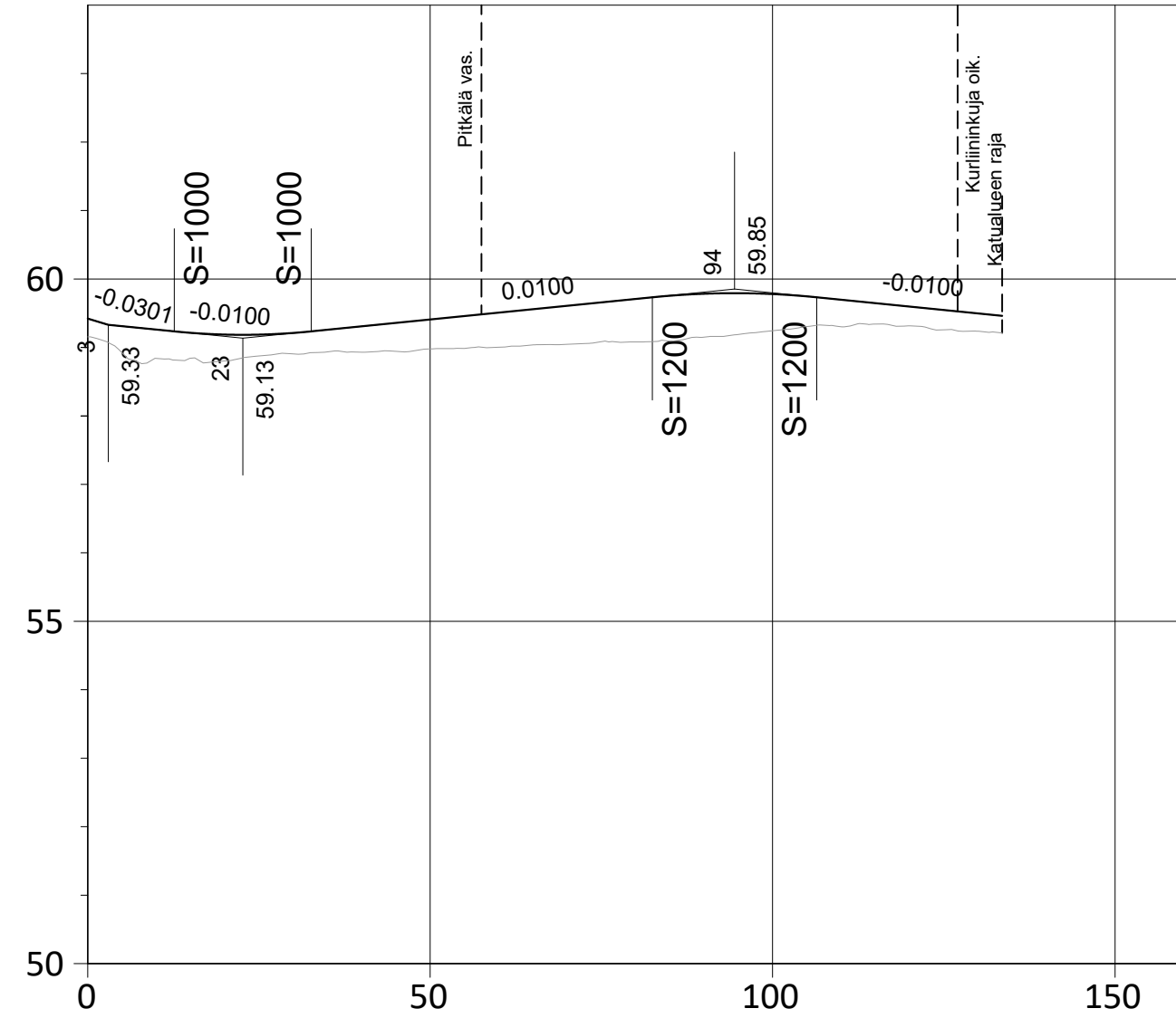


Pojunpolku

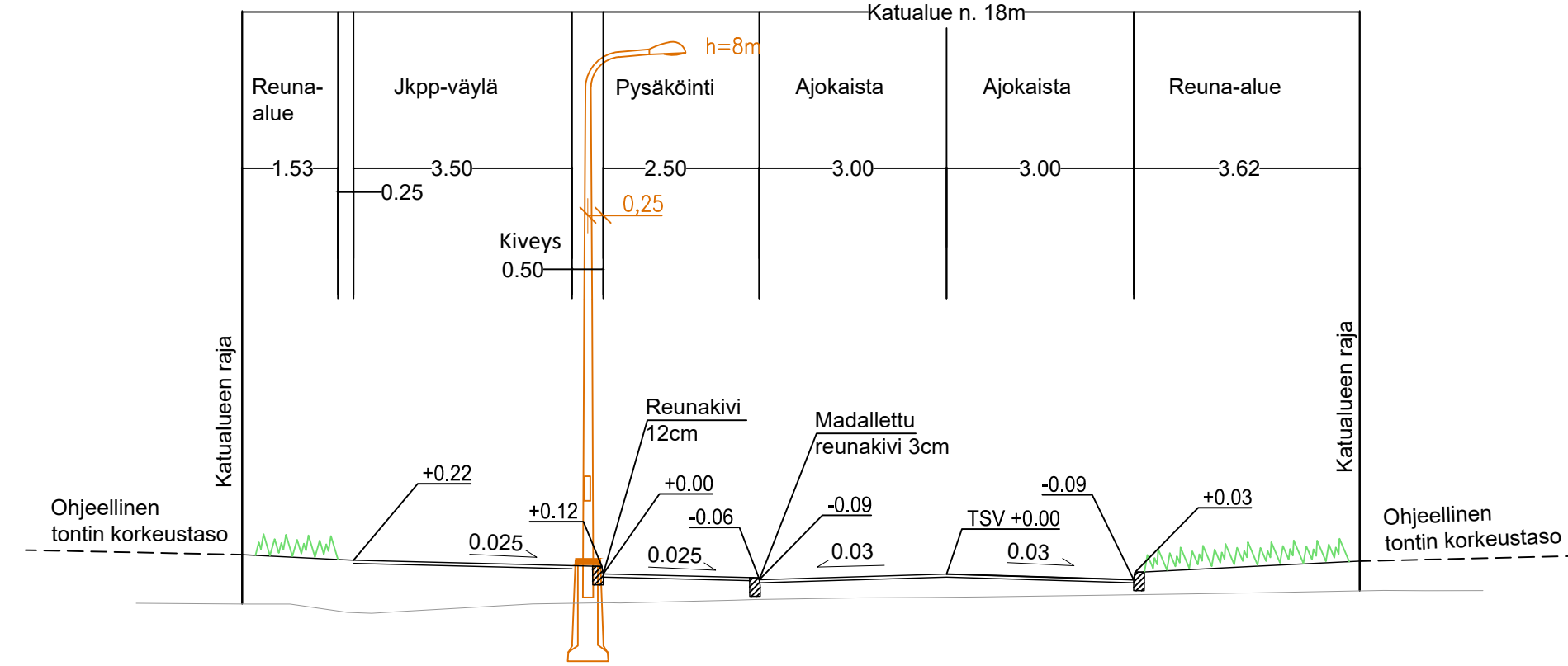


Ajoradan tasausviivan korkeus

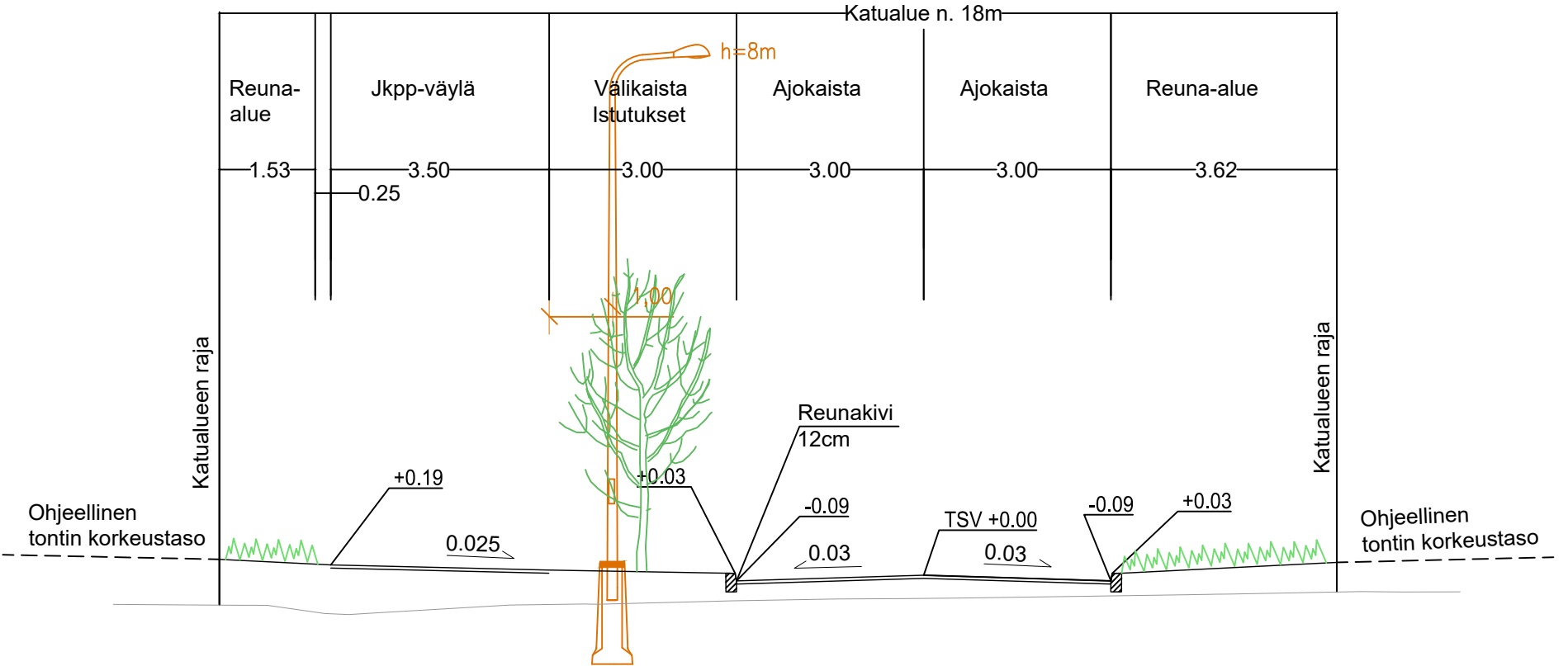
Maanpinnan korkeus

59.42	59.26	59.19	59.21	59.31	59.41	59.51	59.61	59.71	59.78	59.78	59.70	59.60	59.50
59.15	58.84	58.80	58.91	58.93	58.98	59.00	59.05	59.08	59.15	59.24	59.30	59.32	59.24

Pojunpolku pysäköinti



Pojunpolku PL 100



Merkki	Muutos	Pvm	Suunn.	Tark.
Hankkeen nimi Talalan asemakaava-alue katusuunnitelma				
Piirustuksen sisältö Pituus- ja tyyppipoikkileikkaus Pojunpolku				
DESTIA A COLAS COMPANY		MÄNTSÄLÄ		
Pvm 12.11.2024	Suunn. Mika Antinluoma	Pvm	Tark. Hyv.	
Koordinaattijärjestelmä GK24 Korkeusjärjestelmä N2000		Mittakaava 1:1000 / 1:100	Piiir.nro 2-02	