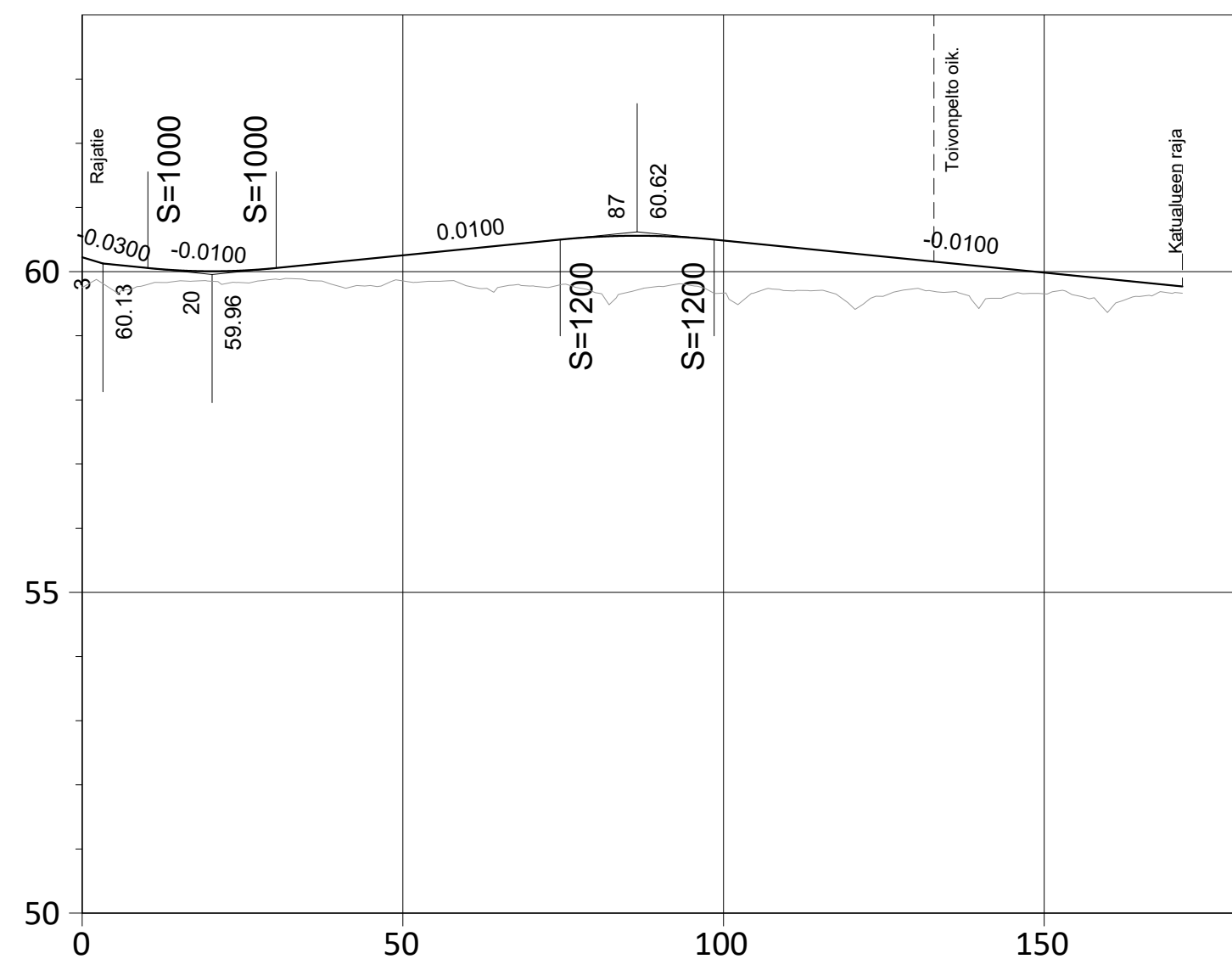


Helmintie

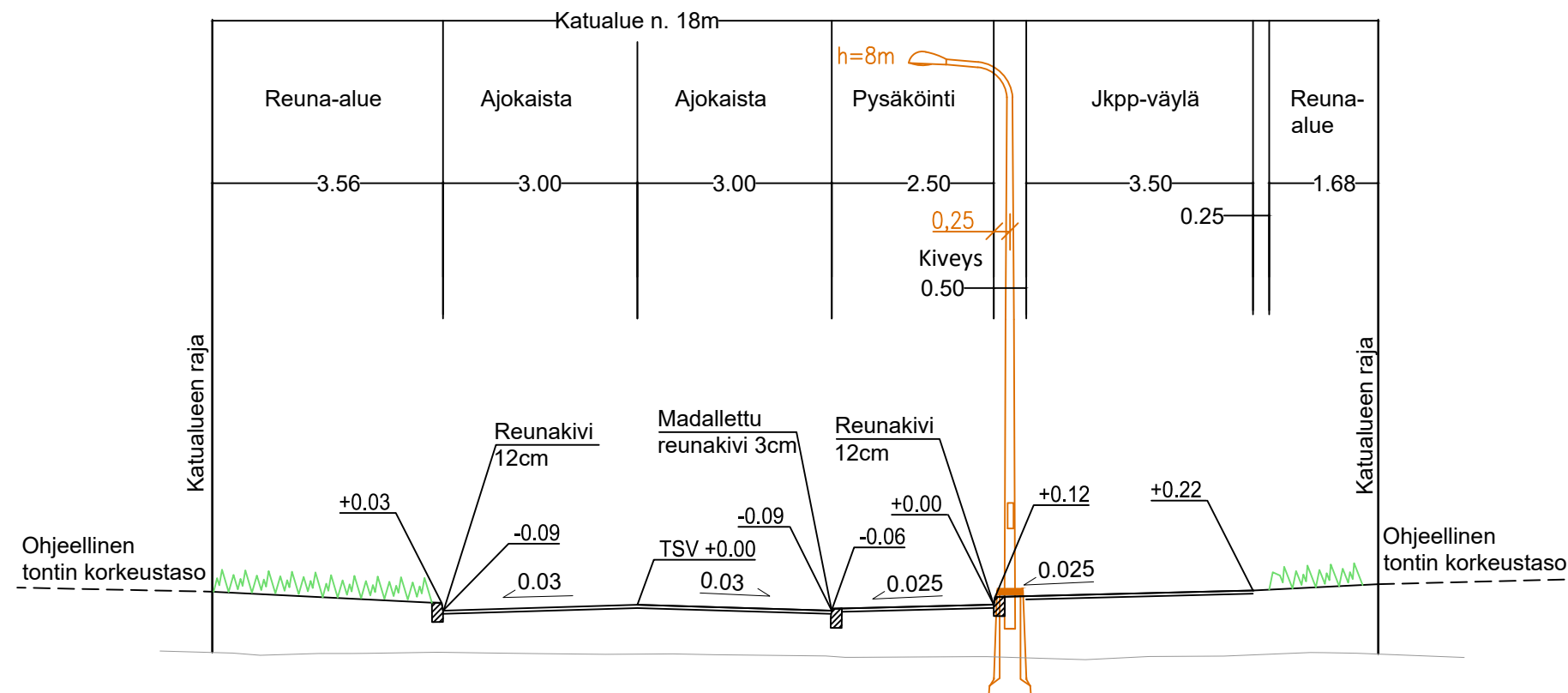


Ajoradan tasausviivan korkeus

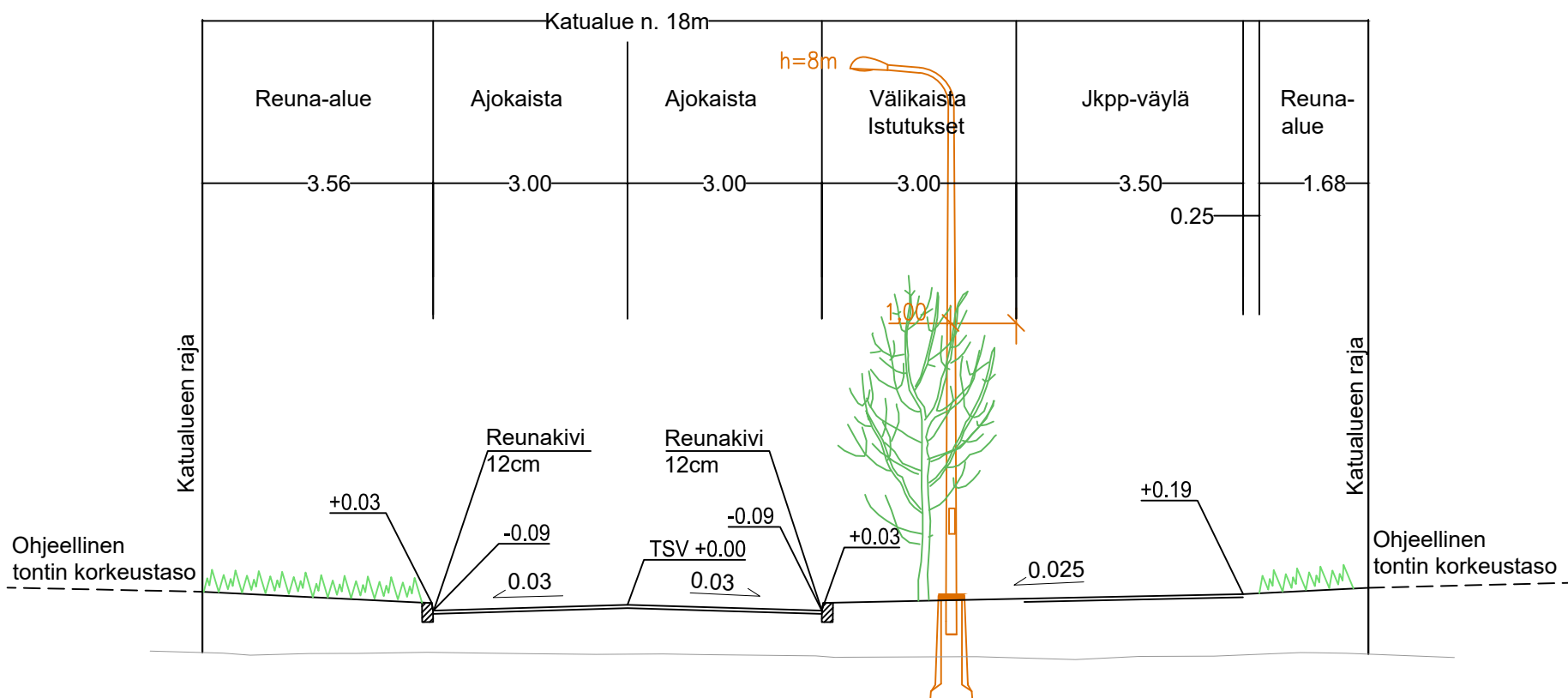
Maanpinnan korkeus

59.75	60.22	60.06	60.01	60.05	60.15	60.25	60.35	60.45	60.54	60.55	60.48	60.38	60.28	60.18	60.08	59.98	59.88	59.78
59.75	60.22	60.06	60.01	60.05	60.15	60.25	60.35	60.45	60.54	60.55	60.48	60.38	60.28	60.18	60.08	59.98	59.88	59.78

Helmintie pysäköinti



Helmintie PL 100



Merkki	Muutos	Pvm	Suunn.	Tark.
Hankkeen nimi				
Tasalan asemakaava-alue katusuunnitelma				
Piirustuksen sisältö				
Pituus- ja tyyppipoikkileikkaus Helmintie				
DESTIA A COLAS COMPANY			MÄNTSÄLÄ	
Pvm	Suunn.	Mika Antinluoma	Pvm	Tark.
12.11.2024	Proj.pääll.	Ilpo Miekka		Hyv.
Koordinaattijärjestelmä GK24 Korkeusjärjestelmä N2000			Mittakaava 1:1000 / 1:100	Piir.nro 2-06